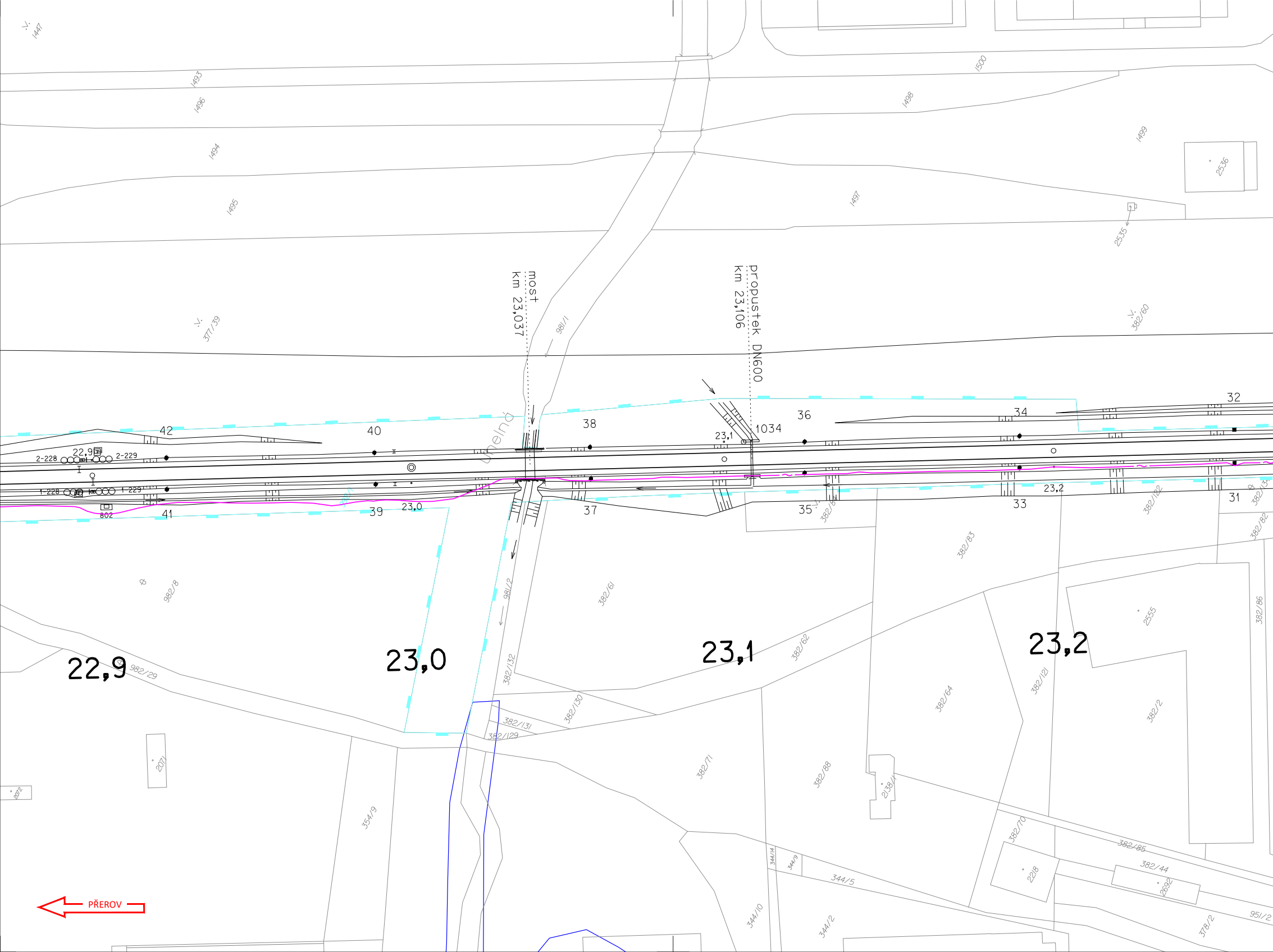
most
km 23,037
propustek DN600
km 23,106
22,9
23,0
23,1
23,2
PŘEROV
1034
42
40
38
36
34
32
41
39
37
35
33
31
2-228
2-229
802
981/1
981/2
982/8
982/29
382/61
382/62
382/83
382/64
382/71
382/88
382/121
382/122
382/2
382/86
382/70
382/85
382/44
382/60
382/132
382/131
382/130
382/129
377/39
354/9
344/10
344/2
344/5
344/9
344/14
378/2
951/2
2138/1
2218
2692
2555
2536
2535
2071
2072
1447
1493
1494
1495
1496
1497
1498
1499
1500

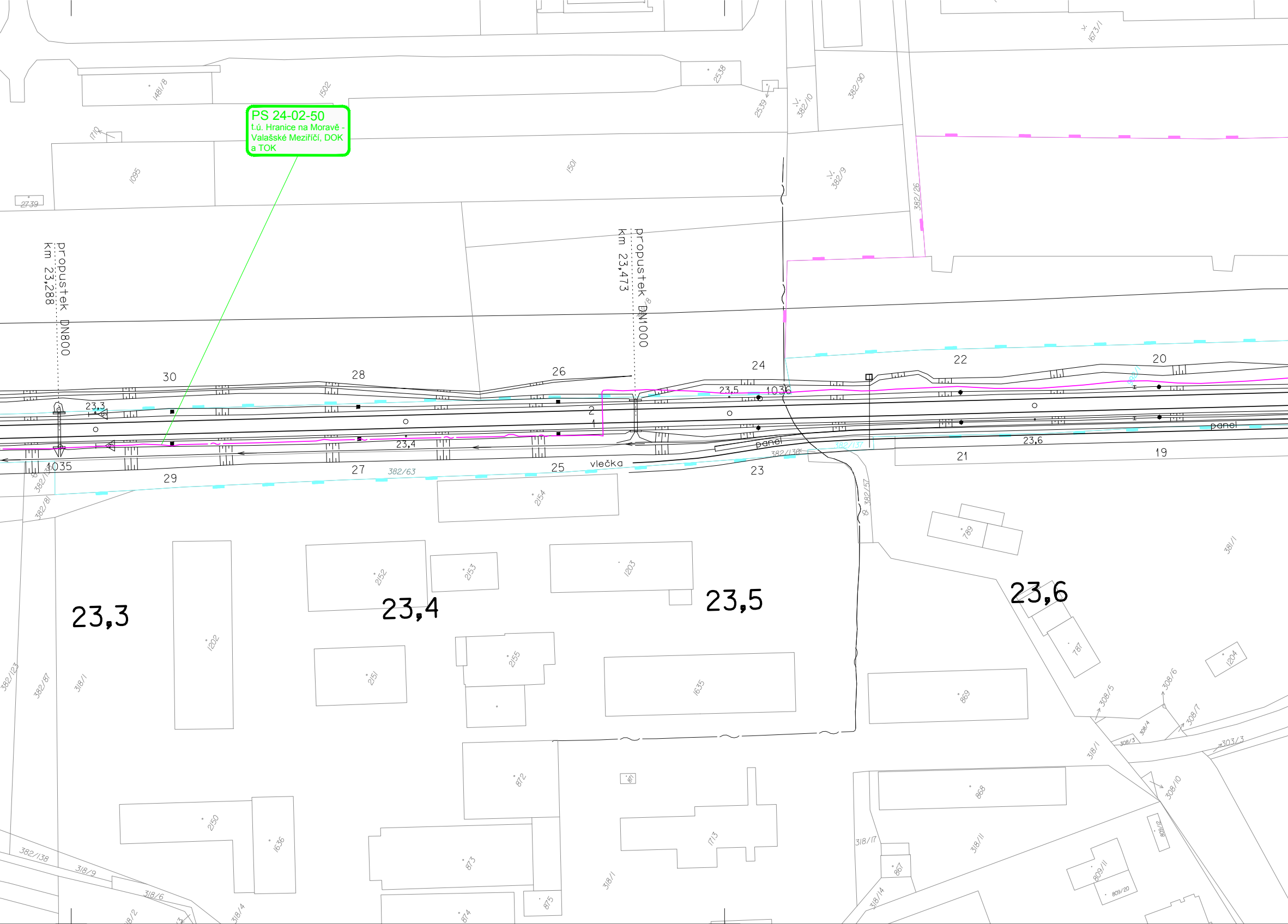
PS 24-02-50
t.ú. Hranice na Moravě - Valašské Meziříčí, DOK a TOK
propustek DN800
km 23,288
propustek DN1000
km 23,473
23,3
23,4
23,5
23,6
30
28
26
24
22
20
29
27
25
23
21
19
2
1
1035
1036
vlečka
panel
panel
382/63
382/136
382/137
382/57
382/81
382/123
382/87
318/1
1481/8
1502
1710
1095
2739
1501
2538
2539
382/10
382/90
382/9
382/26
1673/1
2154
2152
2153
1203
1202
2151
2155
1635
789
787
869
1204
381/1
308/5
308/6
308/4
308/3
308/7
303/3
308/10
872
871
1713
868
2150
1636
873
875
874
382/138
318/9
318/6
318/2
318/4
318/17
318/11
867
318/14
809/11
809/20

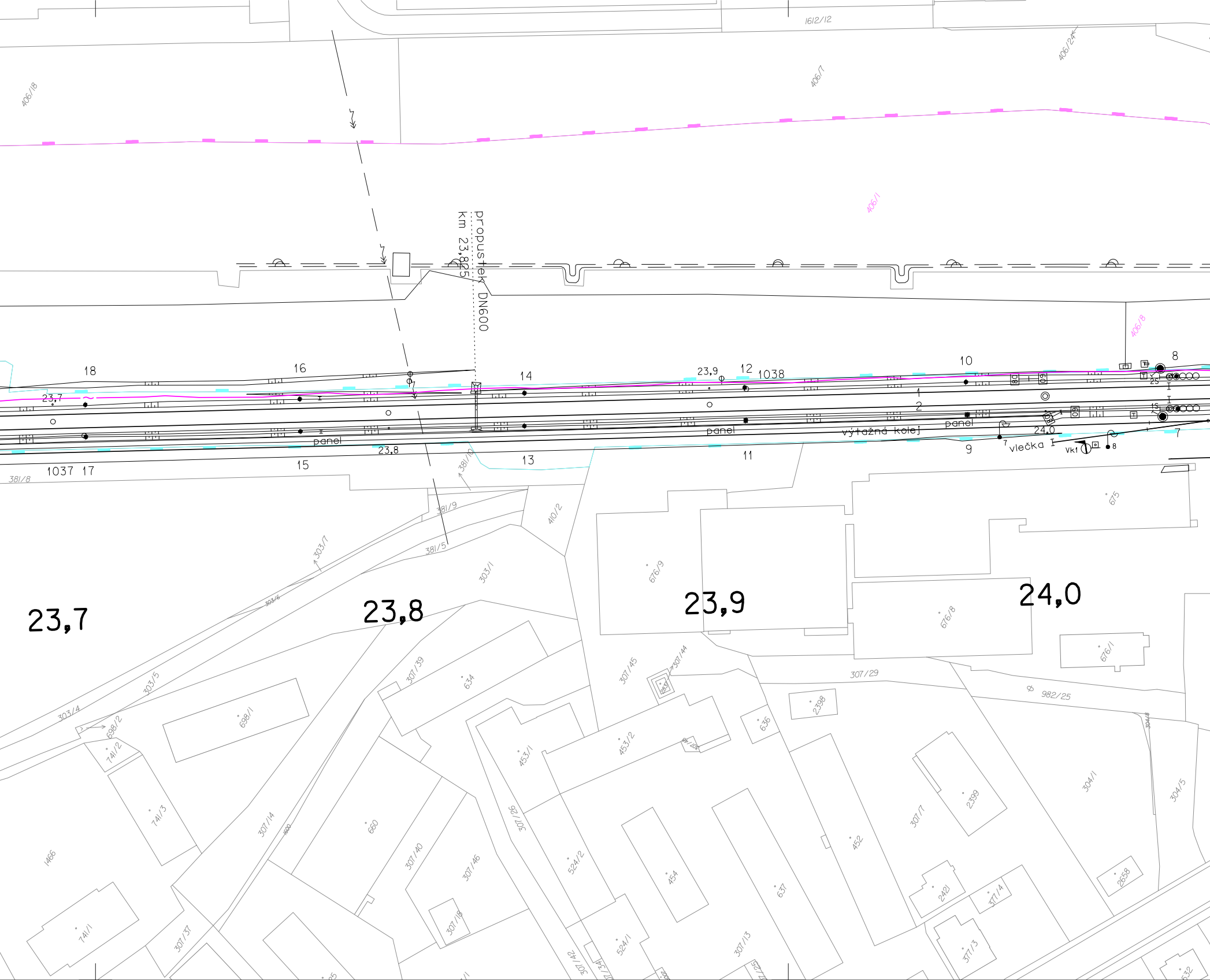
1612/12
406/18
406/7
406/24
406/1
406/8
propustek DN600
km 23,825
18
16
14
23,9
12
1038
10
8
23,7
2
1
panel
23,8
panel
výtažná kolej
panel
24,0
9
7
vlečka
Vk1
1037
17
15
13
11
381/8
381/10
381/9
381/5
410/2
303/7
303/6
303/1
23,7
23,8
23,9
24,0
675
676/9
676/8
676/1
307/45
307/44
307/29
982/25
2398
636
453/2
453/1
634
307/39
303/5
303/4
698/2
698/1
741/2
741/3
660
307/14
1466
307/40
307/46
307/26
524/2
454
452
637
307/7
2399
304/1
304/5
2658
2421
371/4
371/3
524/1
307/13
307/18
741/1
307/37
307/42
307/34
307/25
632

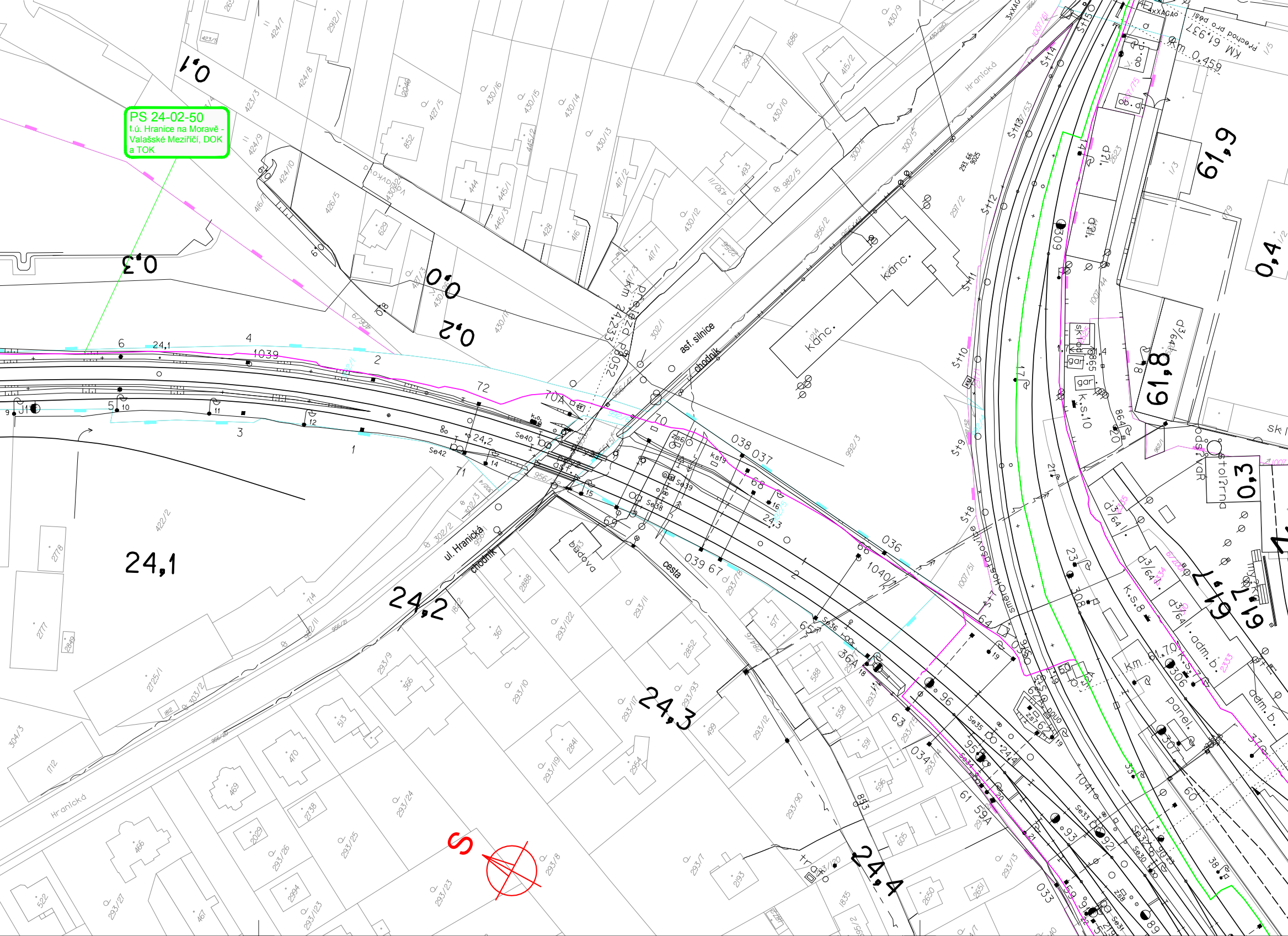
PS 24-02-50
t.ú. Hranice na Moravě - Valašské Meziříčí, DOK a TOK
0,1
0,3
0,0
0,2
24,1
24,2
24,3
24,4
61,9
61,8
61,7
0,3
0,4
ul. Hranická
chodník
asf. silnice
cesta
budova
kanc.
Hranická
km 24,233
km 0,459
KM 61,937
Přechod pro pěší
přejezd P8052
panel.
l. adm. b.
gar.
sklad
Se40
Se42
Se39
Se38
Se36
Se35
Se34
Se33
038 037
036
039 67
1040
1039
1041
S

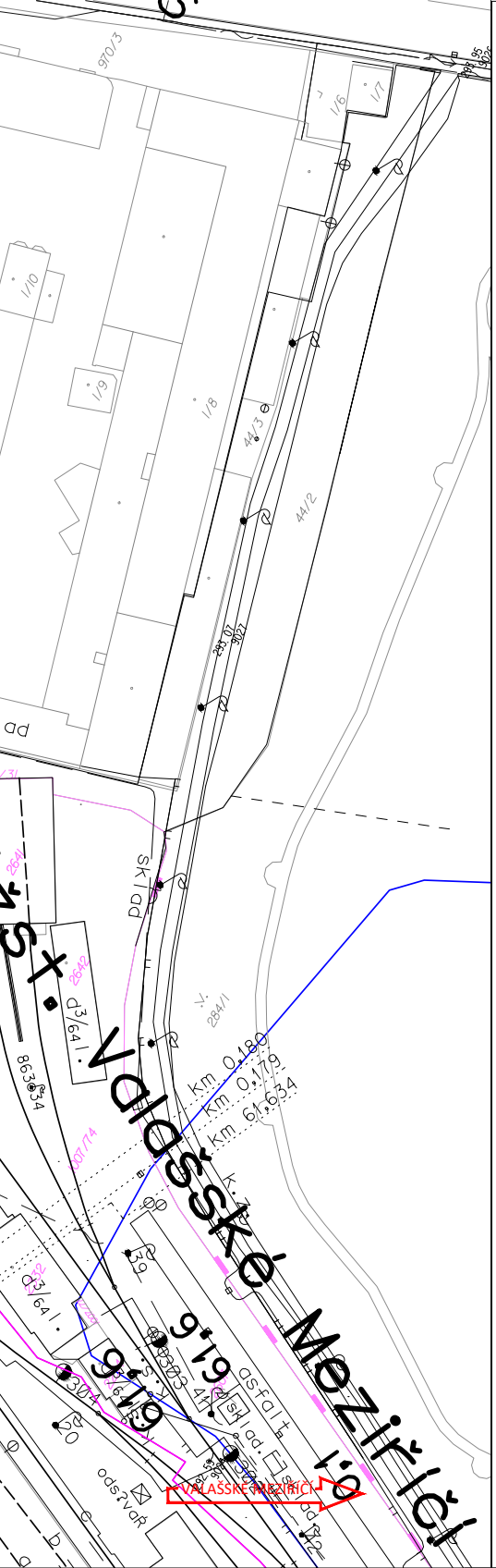
Valašské Meziříčí
km 0,180
km 0,179
km 61,634
VALAŠSKÉ MEZIŘÍČÍ
asfalt
970/3
1/6
1/7
1/8
1/9
1/10
44/2
44/3
284/1
863/34
d3/64

LEGENDA BAREVNÉHO ROZLIŠENÍ OBJEKTŮ:

- ⬛ STÁVAJÍCÍ KOLEJE A JINÉ STÁVAJÍCÍ OBJEKTY
- ⬛ KATASTRÁLNÍ MAPA
- 🟥 NOVÉ KOLEJE, NÁSTUPIŠTĚ, KOMUNIKACE A POZEMNÍ STAVBY
- 🟫 KABELOVODY
- 🟨 PROTIHLUKOVÉ STĚNY, IPO
- 🟦 ODVODNĚNÍ KOLEJIŠTĚ
- 🟦 PROVIZORNÍ OBJEKTY A TRASY
- 🟦 SANACE MOSTNÍHO OBJEKTU
- 🟦 TRAKČNÍ VEDENÍ, MOSTNÍ OBJEKTY, ODVODNĚNÍ KOMUNIKACÍ
- 🟦 VODOVODY
- 🟪 TEPLOVODY
- 🟪 KANALIZACE
- 🟧 PLYNOVODY
- 🟪 ZABEZPEČOVACÍ ZAŘÍZENÍ
- 🟥 SILNOPROUD
- 🟩 SDĚLOVACÍ ZAŘÍZENÍ - NOVÉ
- 🟪 SDĚLOVACÍ ZAŘÍZENÍ - STÁVAJÍCÍ CHRÁNIČKA
- 🟩 HLAVNÍ KABELOVÁ TRASA
- ▨ ZAŘÍZENÍ STAVENIŠTĚ
- ▨ BUDOVA S ČÍSLEM POPISNÝM - ÚPRAVY
- ▨ BUDOVA S ČÍSLEM POPISNÝM - DEMOLICE
- ▨ HRUBÉ TERÉNNÍ ÚPRAVY
- 🟥 ENERGETICKÉ ROZVODY
- 🟨 DEMOLICE A DEMONTÁŽE
- —●— HRANICE KATASTRŮ
- — DOPRAVNÍ TRASY
- — HRANICE OBVODU DRÁHY - POZEMEK SŽ
- — HRANICE OBVODU DRÁHY - POZEMEK ČD

LEGENDA STÁVAJÍCÍCH INŽENÝRSKÝCH SÍTÍ

- VODOVOD PITNÁ VODA
- VODOVOD UŽITKOVÁ VODA
- KANALIZACE
- KANALIZACE JEDNOTNÁ
- KANALIZACE DEŠŤOVÁ
- KANALIZACE SPLAŠKOVÁ
- KANALIZACE VÝTLAK
- NN KABELY
- NN NADZEMNÍ VEDENÍ
- VN KABELY
- VN NADZEMNÍ VEDENÍ
- VVN KABELY
- VVN NADZEMNÍ VEDENÍ
- NTL PLYNOVOD
- STL PLYNOVOD
- VTL PLYNOVOD
- SDĚLOVACÍ KABELY
- SDĚLOVACÍ NADZEMNÍ VEDENÍ
- RADIOVÉ SÍTĚ
- ZABEZPEČOVACÍ KABELY
- HORKOVOD
- PAROVOD
- TEPLOVOD

KLAD LISTŮ KOORDINAČNÍ SITUACE:

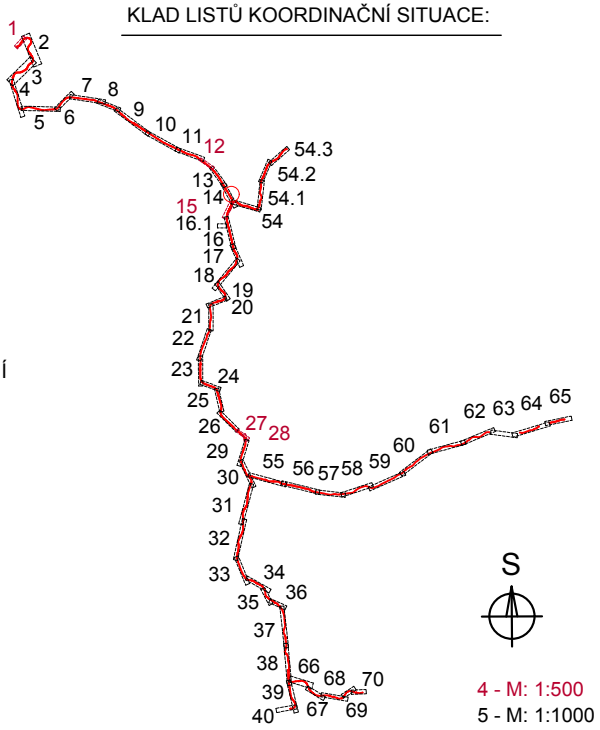
1
2
3
4
5
6
7
8
9
10
11
12
13
14
15
16
16.1
17
18
19
20
21
22
23
24
25
26
27
28
29
30
31
32
33
34
35
36
37
38
39
40
54
54.1
54.2
54.3
55
56
57
58
59
60
61
62
63
64
65
66
67
68
69
70
S
4 - M: 1:500
5 - M: 1:1000

EVROPSKÁ UNIE
Evropské strukturální a investiční fondy
Operační program Doprava

Ministerstvo dopravy
Státní fond dopravní infrastruktury

Jiná ověření:

Paré:

Orientační schéma:

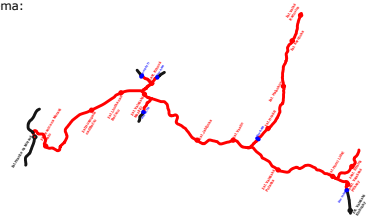

Razítko oprávněné osoby:

Podpis: Datum:

Revize:	Datum:	Popis:	Kontroloval:
000	03.11.2023	Definitivní odevzdání dokumentace	Ing. Zdeněk Španěl

Stavebník/Investor: **Správa železnic, státní organizace**
Adresa: Dlážděná 1003/7, 110 00 Praha 1
Zástupce investora: Stavební správa západ
Adresa: Sokolovská 1955/278, 190 00 Praha 9

SPRÁVA ŽELEZNIC

Zhotovitel díla: **Společnost SUBO-SigPro pro ZP+DÚR**
Adresa: Kounicova 688/26, 611 36 Brno
Kontakt: T: +420 972 625 804
E: sudop@sudop-brno.cz

SUDOP BRNO
signal PROJEKT

Zhotovitel objektu: **SUDOP Brno, spol. s r.o.**
Adresa: Kounicova 688/26, 611 36 Brno
Kontakt: T: +420 972 625 804
E: sudop@sudop-brno.cz

SUDOP BRNO

Hlavní projektant (HIP): Ing. Naništa Josef
Specialista:

Název stavby/akce: **GSM-R+ETCS Hranice na Moravě - Horní Lideč - Střelná, I. etapa**
Označení investora: S631500709
Označení zhotovitele: 20140-01-0123
Název části: -
Označení části:
Název objektu/dílčí části: -
Označení objektu/komplexu:
Název přílohy: Situace v JŽM
Název dílčí části přílohy: část 14
Číslo přílohy: **334**
Odpovědný projektant: Ing. Zdeněk Španěl
Zpracovatel přílohy: Radim Tuček
Měřítko: 1:1000
Formáty: 10x A4
Stupeň dokumentace: **ZDS2**
Kraj: Olomoucký, Zlínský
Katastrální území: viz textová část
TUDU: viz textová část
Smluvní datum zpracování: **11/2023**

Označení investora::	*Stupeň dokumentace:*	*Část:*	*Objekt:*	*Podobjekt:*	*Příloha:*	*Revize:*
S 6 3 1 5 0 0 7 0 9	_ Z D S 2	_ X X X X X	_ X X X X X X X X	_ X X	_	_ 0 0 0

[Prostor pro další informace]